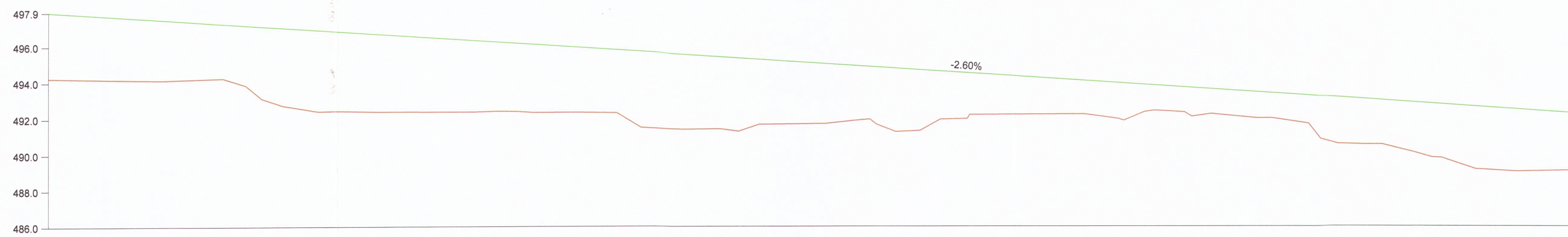
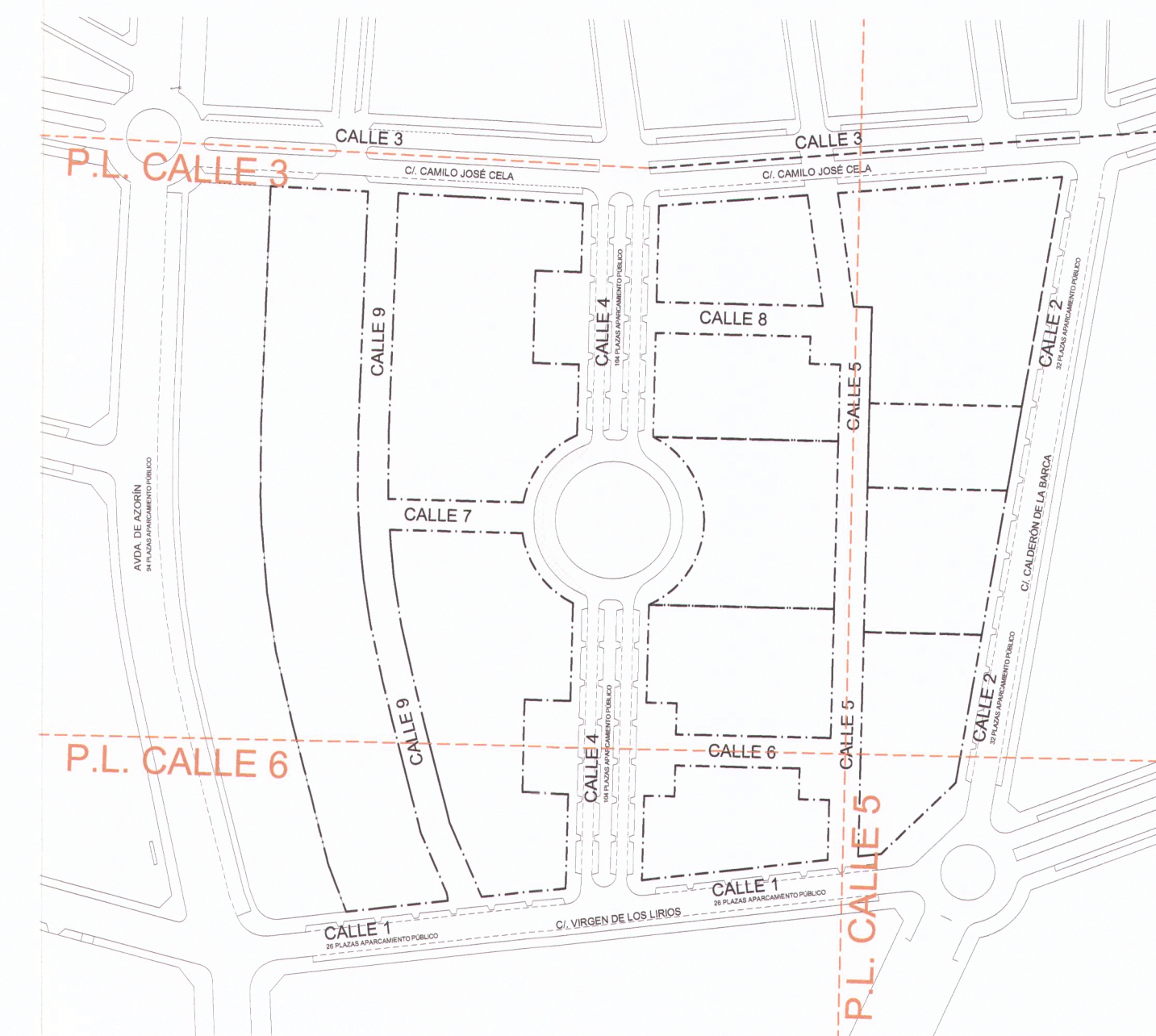


Perfil longitudinal CALLE 5.

Escala H: 500 Escala V: 200



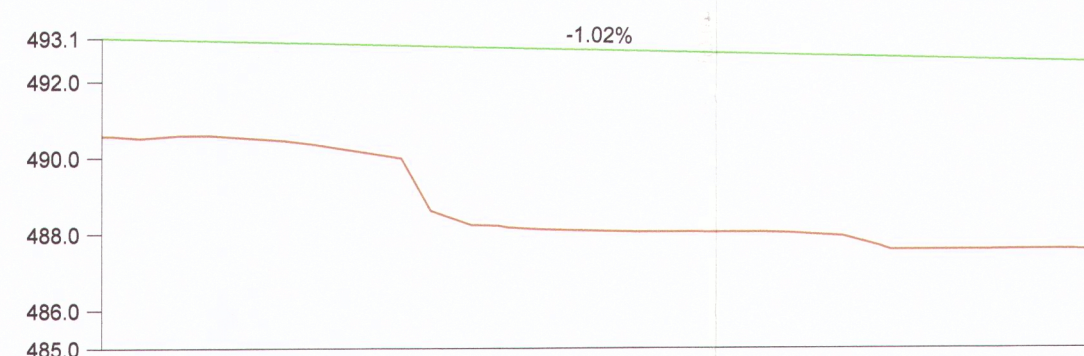
P.K.		0.0	20.0	40.0	60.0	80.0	100.0	120.0	140.0	160.0	180.0	200.0	216.5
DISTANCIAS AL ORIGEN		0.00	20.00	40.00	60.00	80.00	100.00	120.00	140.00	160.00	180.00	200.00	216.47
DISTANCIAS PARCIALES		0.00	20.00	20.00	20.00	20.00	20.00	20.00	20.00	20.00	20.00	20.00	16.47
COTAS DE PROYECTO		497.90	497.37	496.85	496.33	495.81	495.29	494.77	494.25	493.73	493.21	492.69	492.26
COTAS DE TERRENO		494.25	494.18	492.42	492.37	492.31	491.61	491.25	492.21	492.34	490.82	489.38	488.92
COTAS ROJAS	TERRAPLEN	3.65	3.19	4.43	3.96	3.50	3.88	3.52	2.04	1.39	2.39	3.31	3.34
	DESMONTE												



ESQUEMA PERFILES LONGITUDINALES  
Escala 1/2000

Perfil longitudinal CALLE 6.

Escala H: 500 Escala V: 200



P.K.		0.0	20.0	40.0	60.0	66.0
DISTANCIAS AL ORIGEN		0.00	20.00	40.00	60.00	
DISTANCIAS PARCIALES		0.00	20.00	20.00	20.00	
COTAS DE PROYECTO		493.14	492.93	492.73	492.52	
COTAS DE TERRENO		490.57	489.89	488.03	487.58	
COTAS ROJAS	TERRAPLEN	2.57	3.04	4.69	4.95	
	DESMONTE					

MODIFICACIÓN PLAN PARCIAL  
NP-T1

Nº PROYECTO  
447/04

PLANOS DE ORDENACIÓN

PERFILES LONGITUDINALES  
CALLE 5  
CALLE 6

DILIGENCIA: Para acreditar que este documento  
ha sido aprobado por...  
con esta fecha.  
- 2 OCT. 2006  
CERTIFICO  
EL SECRETARIO



A.I.U.  
*[Signature]*

"LA CAPELLANIA"  
EL ARQUITECTO:

*[Signature]*

JUAN CARLOS ALMOGUERA S-V  
COLEGIADO Nº H8203 C.T.A.A.

FECHA:  
Julio-2006  
ESCALA:  
1/500  
1/200  
Nº PLANO:

0.12

MODIFICACIÓN  
DE PLAN PARCIAL  
DEL SECTOR NP-T1  
DE IBI (ALICANTE)